

Hauts de Flandre

OFFICE DE TOURISME



Salut ! Je m'appelle **Manon**.

Aide-moi à répondre aux questions grâce aux indices que tu trouveras en visitant le village.
Observe bien et pars à l'**aventure** !





Ledinghem

2,2 km



Départ : Parking de l'église.

Prends la route d'Arneke . Traverse la route pour marcher sur le trottoir opposé.
Emprunte en face le chemin des prairies.

Tourne à gauche sur la rue Voie Nouvelle que tu poursuis par la gauche.

Reprends la route de Wormhout par la gauche et après le N°11, suis le chemin qui rejoindra l'école par la droite.

Continue tout droit pour rejoindre et parcourir le verger de maraude.

Au bout du chemin, tourne à droite.

Reprends à gauche la route de Wormhout. Fais demi-tour après la question N°14.

Tourne à droite sur le chemin du moulin. Parcours le chemin piétonnier à gauche pour rejoindre la rue Voie Nouvelle en allant tout droit et le chemin des prairies à droite. Dirige-toi à gauche vers l'estaminet puis vers l'église. Fais-en le tour et rejoins ton point de départ.

Pour réaliser ce rallye, les enfants doivent obligatoirement être accompagnés d'un adulte. Le parcours vous fera, parfois, emprunter des routes à circulation et sans trottoir. Vous devez donc circuler de manière prudente sur le côté gauche de la chaussée pour voir et être vu. La CCHF ou l'OTI déclinera toute responsabilité en cas de problème.



Le saviez-vous??

Les premières traces écrites de **Ledringhem** datent de 723. Il était alors connu sous le nom de Leoderingas. On peut expliquer ce nom par le domaine des membres de la famille Leudiraes.

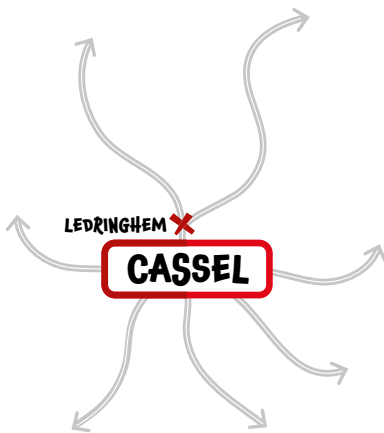


Son église, dédiée à Saint-Omer, est située au centre du village. C'est une hallekerque à 3 vaisseaux.

Des briques anciennes mêlées aux briques modernes témoignent des transformations successives dont l'église de Ledringhem a été l'objet.

De nombreux signes de maçons, sont intégrés en briques jaunes (les «briques de sable») en contraste avec les briques rouges.

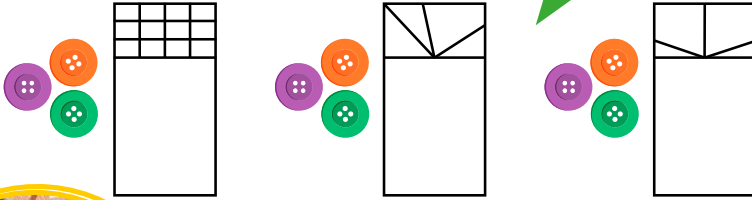
Déjà au VIII^e siècle, **Ledringhem** possède une situation géographique exceptionnelle (à l'angle de 2 voies romaines, à l'est Cassel-Zuydcoote et à l'ouest Cassel-Mardyck). La construction de 7 voies romaines autour de Cassel, chef-lieu de l'époque et point culminant de la Flandre (176m) a permis des déplacements plus rapides et directs des hommes (soldats romains) et des marchandises. La première voie conduisait à Zuydcoote en vue de s'approvisionner en sel et produits de la mer ; la seconde voie menait à Mardyck et la troisième à Boulogne via Watten. La quatrième conduisait à Théroouanne avec un embranchement vers Saint-Omer, tandis que la cinquième rejoignait la Lys. La sixième voie en direction de Caëstre, permettait de relier Arras, Tournai, Bavay, Cologne, Lyon et Reims. La septième et dernière voie conduisait à Bruges. De plus, la rivière, La Peene Becque (affluent de l'Yser), traverse ce village.



Durant la Seconde Guerre Mondiale, Ledringhem est le théâtre de combats acharnés qui contribuent à la réussite de ce qui a été le tournant du conflit : l'opération Dynamo. Alors que les hommes acculés sur les plages doivent rejoindre la Grande Bretagne, à l'intérieur des terres, les troupes ennemies rencontrent une résistance inattendue. De très jeunes soldats britanniques, à cours de munitions, se livrent alors à des combats à la baïonnette et au corps à corps. Cinquante-trois d'entre eux reposent au cimetière militaire de Ledringhem.

Départ : Parking de l'église. Prends la rue d'Arneke.

1 Entoure le bon dessin de l'imposte (fenêtre au-dessus) de la porte de la mairie.



2 Comment appelle-t-on ce qui sépare le jardin public du cimetière. Entoure la bonne réponse.



3 Comment a-t-on baptisé le jardin public ? Reporte son nom sur le livret.

Traverse la route pour marcher sur le trottoir opposé.

4 Ce type de restaurant s'appelle un estaminet. Mais comment les nommait-on en flamand ? Retrouve les lettres manquantes pour le découvrir.

Tout comme aujourd'__ui, on pouvait consommer les boissons, y manger, mais en plus y dormir. À l'époque où l'on se déplaçait au plus vite à la vitesse du ch__val, les villages étaient bien plus loin les uns des autres et la présence d'un lieu où dormir était bien utile. C'était le lieu de réunion : pour les affaires publiques, __éunions communales, lieux de justice... C'était aussi le lieu où l'on faisait la fête, où l'on __anquetait ou simplement où l'on se rencontrait pour discuter et pour connaître les dernières nouvelles.

Aujourd'hui, on donne le nom « estaminet » à des tavernes ou aub__rges typiques que l'on a décorées avec la vaisselle de nos aïeux, des ustensiles et outils d'autrefois. Du houblon pend au plafond, des images jaunies et des tableaux sont acc__ochés aux murs.

Dans une atmosphère conviviale, on y sert des plats __énéreux, difficiles à prononcer, tels le Waterzoï ou le Potjevleesch mais au combien délicieux !

Emprunte en face le chemin des prairies.

5 Les pièces métalliques que tu aperçois sur le pignon (mur) des garages après la maison N°3 ont des formes différentes. Ce sont les extrémités d'une barre qui permettent ainsi d'éviter l'écartement des murs. Retrouve celle qui n'y est pas et entoure la bonne réponse.



Tourne à gauche sur la rue Voie Nouvelle...

6 Combien de carrés sont dessinés sur le parking de la maison N°13 ? Entoure la bonne réponse.



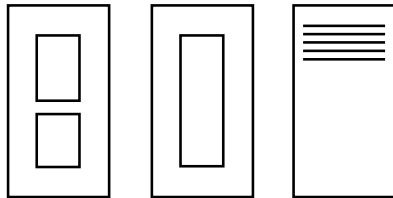
... que tu poursuis par la gauche.

7 Comment s'appelle l'élément que tu aperçois sur le toit de l'ancienne école, (N°19) qui permet d'avertir la population d'un danger grave, imminent ou en cours. Déchiffre le rébus pour le trouver.



Reprends la route de Wormhout par la gauche...

8 Entoure la forme des volets de la maison N° 17.



... et après le N°11, suis le chemin qui rejoindra l'école par la droite.

9 Qu'a-t-on construit dans la cour de l'école ? Résous cette charade pour retrouver son nom.

Mon premier est le contraire de « dur ».

Mon second est une plante qui colore les champs avec ses petites fleurs bleues en juin.

Mon tout fournissait la farine grâce au vent.



Continue tout droit pour rejoindre et parcourir le verger de maraude.

10 Tu vas longer ce qu'on appelle un jardin de maraude. C'est un jardin où on a planté des variétés de fruitiers locales. Tu peux ainsi, à la bonne saison cueillir librement les fruits (dans le respect et la limite du raisonnable). Tu pourras les déguster ou bien les cuisiner. Aide Manon à bien orthographier les différentes préparations :

K O M P O T H

J E L E I

C O M P H I T U R



Au bout du chemin, tourne à droite.

11 En quelle année a été construit le restaurant le Kok Smid (N°41) ?

1982
1892 1928
182 1892
928



Reprends à gauche la route de Wormhout.

12 Combien de briques jaunes a-t-on utilisé pour réaliser les dessins runiques sur le pignon de la maison N°57 ? Entoure la bonne réponse.




13 Quelles formes ont les pilastres (poteaux) à la grande entrée de la maison N°59 ? Entoure la bonne réponse.



14

Comment s'appelle cet oratoire (édifice religieux) ? Aide Manon à retrouver le bon chemin.



une basilique

une chapelle

une niche

Fais demi-tour après la question N°14.

15

Reproduis les dessins maçonniques qui sont sur le pignon (mur) de la maison N°56 ?



16

Tu vas croiser un chemin. Peux-tu reporter son nom sur le livret ?



CHEMIN D' _____



17

De quelle couleur sont les tuiles de la maison N°31 ? Entoure la bonne réponse.



Fluo



Noir



Vert



Tourne à droite sur le chemin du moulin.

18

Comment s'appelle cette petite rangée d'arbustes ? Entoure la bonne réponse.



Une raie



Une haie



Une taie



Parcours le chemin piétonnier à gauche...

19

L'allée piétonnière est bordée de chaque côté par une rangée d'arbustes très communs dans les Flandres. De quelle essence s'agit-il ? Remets les lettres dans le bon ordre pour le deviner et entoure la bonne réponse car le vent a mélangé les lettres !



Charme



Macher



Marche



... pour rejoindre la rue Voie Nouvelle en allant tout droit ...



20 Toutes les maisons ont un toit en tuiles. Sauf une ! Avec quoi a-t-on recouvert la toiture ? Entoure la bonne réponse. Classe les dessins dans l'ordre croissant pour le découvrir.

U M C E A

... et le chemin des prairies à droite.

21 Comment s'appelle cette petite ouverture sur le pignon (mur) de la maison N°9 qui permet de loger une statue afin de protéger les occupants ? Remets les lettres dans le bon ordre et entoure la bonne réponse.

Niche Chien Chine

22 Il était de coutume de faire apparaître la date de construction de la maison sur l'un de ses murs, comme tu peux le voir pour la maison N°7 ? Quelle est-elle ? Entoure la bonne réponse.

1814 1841 1844

Dirige-toi à gauche vers l'estaminet...



23 Que signifie la pancarte sur la devanture de l'estaminet ? Déchiffre ce code pour le découvrir.

A B C D E F G H I J K L M N O P Q R S T U V W X Y Z
 & # @ ! * \$ } ? = + □ ○ △ ◇ ◻ ◷ ☆ ✧ ◀ ▶ ☆ ♥ ♣ △ ○

& ☆ ◻ ☆ ◻ ☆ \$ ○ & △ & ◇ !

puis vers l'église.

24

Quel bataillon a défendu Ledringhem lors de l'attaque du 28 mai 1940 ?
Entoure la bonne réponse.



Troisième



Cinquième




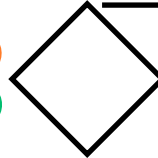
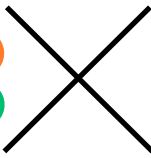
Treizième



Fais-en le tour et rejoins ton point de départ.

25

Originaires de l'alphabet nordique dit «futhark», tel «l'ing» en forme de losange, des signes en maçonnerie ornent les murs de l'église. Symbolisant la fécondité, l'amour, ou la prospérité et associés à la croix chrétienne, ils sollicitaient la protection des Dieux. Cette tradition perdue aujourd'hui sur les nouvelles constructions. Quel dessin n'y a-t-il pas sur les contreforts de l'église. Entoure la bonne réponse.





26

En reportant les lettres colorées, devinées au fil de cette aventure, tu trouveras le nom de ce qu'on découvrit à Ledringhem en 1852 !



Au cours de l'année 1852, une rumeur envahit toute la Flandre : un trésor merveilleux a été découvert à Ledringhem. La petite histoire raconte que deux ouvriers, chargés de déblayer la fosse à fumier d'une ferme voisine du village, raclaient vigoureusement le bord de la fosse avec leur pelle, dans le souci d'enlever jusqu'à la dernière trace de lisier quand un obstacle s'interposa à leurs efforts. Non, il ne s'agissait pas de pierres ou de morceaux de bois, comme ils pouvaient s'y attendre, mais d'une quantité indécombrable de petites pièces enfouies dans une excavation. Sans le vouloir, ils venaient de briser un vase gaulois, caché là, sans doute, à l'annonce d'une guerre ou d'une invasion. Les deux hommes, décontenancés, attendirent le soir avant de se partager ces pièces et gardèrent secrète leur découverte le plus longtemps possible. Les premières pièces, vendues clandestinement, leur rapportèrent chacune entre 6 et 25 francs de l'époque. Pour connaître la valeur exacte de leur trésor, ils auraient dû avoir recours à un essayeur des matières d'or et d'argent, ou du moins à un chimiste ou un pharmacien. L'orfèvre de cassel qui les renseigna, leur déclara, avec autant de bonne foi que d'ignorance, qu'il s'agissait de boutons de cuivre... Pour cette raison, très vite les pièces n'intéressèrent plus personne et furent baptisées « boutons de Ledringhem ». Les enfants en reçurent donc un grand nombre en guise de jouets et le reste du magot fut vendu à des marchands au prix du cuivre, 6 francs le kilo. Au final, ils récupérèrent environ 1500 francs !

27 Colorie les cases selon le code couleur.



28 Retrouve les mots dans la grille.

R J R	D U P	AGRICULTEUR
E X U B N M	L Q Y N H J	ANDAINEUR
H L Y F E U C P K	Y Z X Q I Ç N N Z	ARRACHEUSE
Z A R G O N T A F	P R U E T C A R T	BATTEUSE
T E U N U I N K K	P R A T E A U X N N	BECHE
T R P D E Q R A J E	U A E I L N X P D I	BOTTELEUSE
J E N U Z T Y C D O S	M E L L E P H E R S E	BROUETTE
C W R X J L M H N E U	F A C C Y S K S Q Z Ç	CEREALE
K H I L N U O E A S E	K U K Z Ç H A Ç M	CHARRUE
L D L C C F Ç A U L Y O W H A		CULTURE
O B I R R T E I U		ENSILEUSE
P Y E R R R R U C B N S Y V		FOURCHE
Ç K C Q A W R G B X O N N X J		HERSE
W A P H D C H E S B A K E T O E Z Z G		MOISSONNEUSE
Q K J E C H A R R U E B P T S Z S F Z		PELLE
T H C I E O I D R E O M P G A Q E S B Ç U		RATEAU
C S Z A U M O Ç I X Z U G A R Y T M L I P L I		SEMOIR
D Z E S J S I O U D E K O A C T X E O K N		TRACTEUR
B Y E T E D M A F K T Z E Z E H E L U M T		
H V F V G E R J S T E E A L F U T S S		
N W A U S E Q P E R Z A I O S E E		
O K A N R Z R Y V H X S E		
K E P B C A S K W		
G F H		
W W T		



Découvre les solutions en scannant le QR code !

