

# Hauts de Flandre

OFFICE DE TOURISME



Salut ! Je m'appelle *Vincent*.  
Aide-moi à répondre aux questions grâce aux  
indices que tu trouveras en visitant le village.  
*Observe bien et pars à l'aventure !*

*Saint-Momelin*  
3.2 Km



# Saint-Momelin



Pour réaliser ce rallye, les enfants doivent obligatoirement être accompagnés d'un adulte. Le parcours vous fera, parfois, emprunter des routes à circulation et sans trottoir. Vous devez donc circuler de manière prudente sur le côté gauche de la chaussée pour voir et être vu.

La CCHF déclinera toute responsabilité en cas de problème.



**Départ : Parking de l'église, emprunte la rue du vieux moustier.**  
**Descends le chemin pour rejoindre le chemin de halage : prends à gauche le chemin herbé pour rejoindre le canal et continuer sur la gauche.**  
**Remonte la route avant le pont.**  
**Emprunte ensuite la rue de Nieurlet à droite et entre sur le site de l'Argillère de l'Aa.**  
**Promène-toi à l'intérieur pour apprécier la faune et la flore.**  
**Tu emprunteras la sortie sur la commune de Nieurlet et rejoindras la route de Bergues que tu suivras sur la gauche.**  
**Continue sur cette route jusqu'à la ruelle de l'église (qui est avant le manoir et en face de la rue de Nieurlet).**  
**Emprunte cette ruelle pour rejoindre l'église et ton point de départ.**

# Le saviez-vous ?

Le premier monastère créé par Saint-Omer, Bertin et Momelin a été édifié à Saint-Momelin. Il a ensuite été transféré à Saint-Omer.

Ceci explique le nom du village qui était appelé à l'origine « oude munster » ou ancien monastère.



Saint-Momelin est vénéré dans l'église où subsite encore une neuvaine pour les enfants bégues.

Le site de l'Argillère est un ancien site d'exploitation de l'argile, extraite pour produire la belle brique du Nord !

Aujourd'hui, l'extraction, dont la profondeur atteignait localement entre 12 et 15 mètres, a laissé place à un écrin de verdure.

La nature a repris ses droits pour le plus grand plaisir des amateurs d'espaces naturels de qualité !

Faune et flore ont repris possession des lieux ! Verts pâturages des moutons, les prairies fleuries abritent quelques belles plantes rares...

La nature y retrouve ses droits, attirée inmanquablement par la présence de l'eau et la tranquillité.

Quant aux oiseaux d'eau, ils apprécient la tranquillité du lac.



## Rue du VIEUX MOUSTIER

1. La « rue du vieux moustier », que tu vas emprunter, fait référence à l'histoire du village.

A ton avis, de quoi s'agit-il ?  
Entoure la bonne réponse.



un monastère



un moustique



une moustache

2. Les arbres têtards, arbres taillés (pour offrir entre autre, un abri aux oiseaux) sont très communs en Flandre. Ils ont un gros tronc et de fines branches. Peux-tu retrouver le nom de celui qui est sur ta gauche avant de descendre le chemin ?

Remets les lettres dans le bon ordre pour le trouver.

A E L S U



*Descends le chemin pour rejoindre le chemin de halage et prends à gauche le chemin herbé pour rejoindre le canal et continuer sur la gauche.*

3. De quelle couleur est le panneau de navigation de l'autre côté du canal de l'Aa ?

Entoure la bonne réponse.



vert



bleu



jaune

4. Si tu as de la chance, tu croieras des embarcations.

Résous cette charade pour trouver le nom de l'une d'entre-elles :

Mon premier est un bruit suspect qui annonce l'arrivée du «Général caca».

Mon second est l'abri des oiseaux.

Mon troisième est la première syllabe de ce qui garnit ta tête.



5. Sur ta gauche, se trouve un espace dont les herbes et plantes sont le régal des vaches. Comment s'appelle-t-il ? Trouve l'anagramme du mot ci-dessous pour le deviner (Attention, il est au pluriel).

PASTEUR




*Remonte la route avant le pont.*

6. Combien de frises sont insérées sur la façade au N°26bis ? Entoure la bonne réponse.



1      2      3

7. Comment s'appelle l'animal sur la plaque du pilastre (poteau) ? Décrypte ce rébus.



*Emprunte ensuite la rue de Nieurlet à droite ...*

8. Un des outils qui est fixé au mur de la maison, au N°3, a une lame dentée, destinée à couper le bois. Comment s'appelle-t-il ? Petit indice : cela se prononce comme la septième note de musique.




*.... et entre sur le site de l'Argillère de L'Aa.*



9. Reporte dans cette grille les mots que tu trouveras sur le plan à l'entrée de l'Arglière.

L'ARGILIERE DE L'AA



*Promène-toi à l'intérieur pour apprécier la faune et la flore.*

10. Comment sont entretenues les prairies ? Résous cette charade pour trouver cette méthode écologique.

Mon premier n'est pas dur.

On savoure mon deuxième à l'huile ou au naturel.



*Regarde partout : n'hésite pas à lever la tête !*

11. Après la première barrière, lève la tête. Les arbres proposent des abris à certains animaux.

Comment s'appelle l'animal dessiné sur l'abri ? Indice : c'est un petit rongeur.

Il pèse entre 45 et 120 g et mesure de 10 à 17 cm. Il a une sorte de masque noir autour des yeux.

Entoure la bonne réponse.



un hérisson



un léroty



un hibou

12. Combien d'ouvertures permettent d'observer les animaux discrètement ?

Entoure la bonne réponse.



2



4



6

13. Peux-tu citer 5 insectes que tu peux rencontrer sur ton parcours ?

\_\_\_\_\_  
\_\_\_\_\_  
\_\_\_\_\_  
\_\_\_\_\_  
\_\_\_\_\_

14. Comment s'appelle ce point de vue panoramique qui domine l'étang. Retrouve les mots qui ont un rapport avec l'Argillère et tu le découvriras :

Femelle du mouton :

--- B ---

Plante aquatique :

--- H ---

Insecte odonate avec des yeux globuleux :

--- B \_ L ---

Espèce de serpent :

--- P \_ R \_

Animal qui coasse :

G \_ \_ \_ \_ L \_

Autre animal qui coasse :

C \_ \_ P \_ \_

La rose en est une :

F \_ \_ \_ R

Il peut être têtard :

--- B R \_

Elle produit du miel :

A \_ \_ \_ L \_ \_

-----

15. Recherche le ou les intrus parmi ces plantes. Laquelle ou lesquelles ne pousse(nt) pas ici ?  
Entoure la/les bonne(s) réponse(s).



*Tu emprunteras la sortie sur la commune de Nieurlet et rejoindras la route de Bergues que tu suivras sur la gauche. Observe les 2 côtés de la route.*

16. Avec quel matériau est construit le mur au N°10 ?  
Entoure la bonne réponse.



en tuile







en pierre







en bois

17. L'ancienne tuilerie : remplis les trous pour comprendre son fonctionnement :

Une tuilerie est un établissement artisanal ou industriel qui produit des tuiles. Une t \_\_\_\_\_  est l'élément de base de la couverture d'un bâtiment, constituant ainsi le t \_\_\_\_\_ .

Les tuiles sont le plus souvent en terre (ar \_\_\_\_\_) , cuite au f \_\_\_\_\_ .

Etant grandes consommatrices d'argile, de sable et d'énergie, les tuileries se trouvent généralement dans des régions où l'argile est abondante et où l'on trouve aussi du sable, à proximité de zones \_\_\_\_\_ées  (pour les plus anciennes, car les tuiles étaient cuites au b \_\_\_\_\_ ) , ou à proximité d'un c \_\_\_\_\_  et/ou d'une v \_\_\_\_\_  ferrée qui permettait qu'on y apporte le charbon et qu'on exporte les tuiles.

Fréquemment appelée aussi « panne flamande », c'est une tuile généralement de larges dimensions, caractérisée par sa section en S : elle forme donc une vague quand tu la regardes du dessus.



18. A quoi sert le récipient utilisé comme boîte aux lettres au N°33 ?  
Relie le contenant à son contenu et tu trouveras le contenant et la réponse.



19. Quel emblème est représenté sur la tuile au N°28 ?



20. Peux-tu reproduire l'entrée de la maison au N°59 ?

21. De quelle couleur est la borne d'incendie, qui permet d'accéder à l'eau en cas de feu ?

22. En Flandre, on utilise le bois pour réaliser des bardages (murs). Ce sont traditionnellement des planches brutes, longues, de faible épaisseur dont la partie supérieure est biseautée (coupée en biais) afin de permettre un léger chevauchement.

On appelle ce genre de bardages : des bardages à

Range ces lettrines (dessins | C N L) dans l'ordre croissant pour connaître le nom de cette technique.



23. Sur ta droite, une barrière permet de fermer le champ. C'est une des barrières typiques de la région. Tu remarqueras que la partie supérieure est réalisée avec un tronc d'arbre dont on a laissé l'épaisseur à sa base pour servir de contrepoids (le pivot) et qu'on a ensuite taillé au carré pour former une poutre. Résous ce rébus pour connaître son nom.



24. Quelle est l'inscription écrite sur le panneau de signalisation ?  
Entoure la bonne réponse.



Les canards de la  
Mer à boire



Les canards de la  
Mère Miche



Les canards de la  
Mère Michel

*Continue sur cette route jusqu'à la ruelle de l'église  
(qui est avant le manoir et en face de la rue de Nieurlet).*

25. L'allée que tu vas emprunter a une histoire : la châtelaine, très pieuse a demandé qu'on réalise un chemin en brique qui va de son manoir à l'église afin de se rendre à la messe sans salir ses vêtements et ses chaussures. Par où souhaitait-elle passer ?  
Entoure la bonne réponse.



une pâture



un champ de blé



un parking

26. En quelle année a été érigée la statue de Saint-Momelin ?

En reportant les lettres colorées, devinées au fil de cette aventure, tu trouveras l'origine de la création de St-Momelin.



On dit parfois que la fourrure d'un animal est isabelle. Qu'est-ce cela signifie ?  
Entoure la bonne réponse.



jaune clair qui tire  
sur le beige



jaune clair qui tire  
sur le bleu





jaune clair qui tire  
sur le vert

# Coloriage



Reproduis la coccinelle !



Aide la libellule à aller jusqu'à la fleur



Retrouve les mots qui sont cachés dans la grille

ABEILLE  
BIODIVERSITÉ  
BOTANISTE  
CARBONE  
CLIMAT  
COMPOST  
DÉCHET  
ECOLO  
ENERGIE  
FAUNE  
FLORE  
IMPACT  
MARAIS

MARE  
MENACE  
NATUREL  
PATRIMOINE  
PLANTE  
PONTE  
PROTECTION  
RECYCLER  
TRAME  
VÉGÉTAL  
VERGER  
VERTE

E	P	P	A	T	R	I	M	O	I	N	E
T	L	P	O	N	T	E	R	S	A	T	R
C	A	R	B	O	N	E	I	T	I	A	O
A	N	O	N	A	L	A	U	S	V	B	L
P	T	T	C	C	R	R	R	O	I	E	F
M	E	E	Y	A	E	E	L	P	R	I	O
I	N	C	M	L	V	T	A	M	I	L	C
E	E	T	S	I	N	A	T	O	B	L	N
R	R	I	D	N	E	D	E	C	H	E	T
A	G	O	M	E	R	E	G	R	E	V	N
M	I	N	T	R	A	M	E	C	O	L	O
B	E	N	U	A	F	T	V	E	R	T	E

Découvre les solutions en scannant le QR code !

