

Hauts de Flandre

OFFICE DE TOURISME



Salut ! Je m'appelle Tom.
Aide-moi à répondre aux questions grâce aux indices que tu trouveras en visitant le village.
Observe bien et pars à l'aventure !

Merckeghem
4 km



Merckeghem



Départ parking de l'église.

Visite l'église puis remonte le chemin de Cassel.

Au stop, tourne à gauche, route de Watten puis au N°444, emprunte le chemin herbeux sur ta droite.

En bas de ce chemin, tourne à gauche, et encore à gauche pour rejoindre la Aerde Straete.

Tourne ensuite à droite pour rattraper la route de Beaufort.

Après la chapelle, tourne à droite sur la route du Ronsberg.

Continue sur cette route jusqu'au croisement et tourne à droite.

Arrivé en haut du chemin des marais, tourne à droite.

Puis fais un aller-retour sur le petit chemin sur ta droite.

Continue tout droit puis tourne à gauche pour revenir à ton point de départ.

Pour réaliser ce rallye, les enfants doivent obligatoirement être accompagnés d'un adulte. Le parcours vous fera, parfois, emprunter des routes à circulation et sans trottoir. Vous devez donc circuler de manière prudente sur le côté gauche de la chaussée pour voir et être vu.

La CCHF ou l'OTI déclinera toute responsabilité en cas de problème.

Le saviez-vous ?



L'église se compose de 2 nefs
et elle est dédiée à
Saint-Pierre aux Liens.
La nef la plus ancienne date de
1715 et l'autre de 1867.



La chapelle Notre-Dame des Crampes
a été rénovée par l'association
Yser Houck en 1991.

On dit que les personnes ayant des
crampes doivent attacher des chiffons
à la grille de la chapelle et lorsque le
chiffon tombera par terre, le mal de
la personne l'ayant attaché partira.

La table d'orientation :
de cet endroit, vous aurez
une vue imprenable sur de
nombreuses communes
des alentours de
Merckeghem.





Questionnaire

Visite l'église.

1) A qui est dédiée l'église ?

.....

2) Réécris la phrase inscrite au-dessus de la porte d'entrée de l'église.

.....

3) Entoure la bonne croix visible sur les pilastres (*)

(*piliers encastrés dans les murs).





Remonte le chemin de Cassel.

4) Réécris le mot en flamand que tu vois sur le panneau jaune qui se trouve sur le mur de la boucherie.

.....

Au stop, tourne à gauche route de Watten.

5) Réécris les mots en flamand que tu vois sur le panneau jaune qui se trouve sur le mur du café tabac.


.....

6) Retrouve la date de la maison N°444.
Elle est écrite avec des fers d'encrage de couleur blanche.

.....

Emprunte le chemin herbeux à droite de la maison N°444.

Aide la maman oiseau à rejoindre son oisillon.



7) Quelle espèce d'arbre peux-tu voir le long de l'enclos des chevaux dans les chemins herbeux ?

Aide-toi de ces feuilles pour retrouver le nom de l'arbre et entoure la bonne réponse.

Un chêne ?



Un érable ?



Un cerisier ?



Un peuplier ?




En bas de ce chemin, tourne à gauche, et encore à gauche pour rejoindre la Aerde Straete. Tourne ensuite à droite pour rattraper la route de Beaufort.

8) A qui est dédiée cette chapelle ?

.....

.....



9) Qu'est-ce que les pèlerins y accrochent ?

.....

Après la chapelle, tourne à droite sur la route du Honsberg.



10) Combien de lucarnes (fenêtres de toit) peux-tu apercevoir sur le toit de la maison au N°201 ?

.....

Continue sur cette route jusqu'au croisement et tourne à droite. Arrivé en haut de la rue, tourne à droite.

11) Quand a été construite la salle des fêtes ?

.....

12) Avant d'être une salle des fêtes, qu'est-ce que c'était ? Entoure la bonne réponse.



Puis fais un aller-retour sur le petit chemin sur ta droite.



13) Comment s'appelle cette construction ?

.....

14) Quel village proche de Merckeghem, signifie « la chapelle du marais » ? Entoure la bonne réponse.



Capellebrouck



Esquelbecq



Bergues

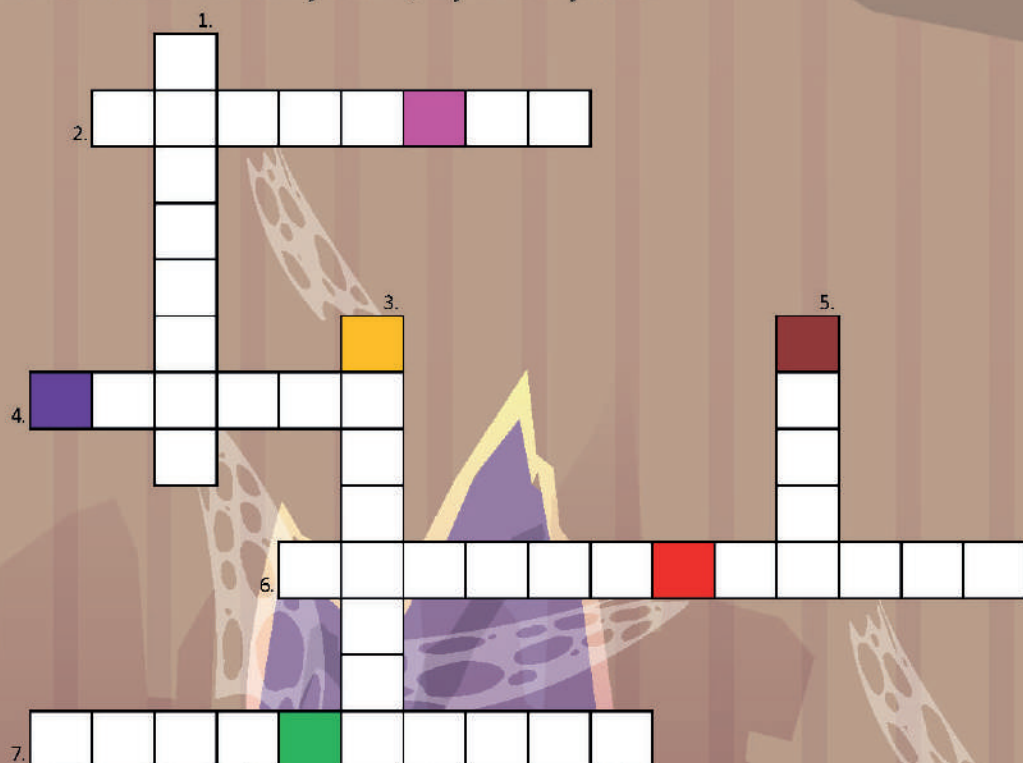
15) Quelle ville inscrite sur l'édifice ne se situe pas en France ?

.....

Continue tout droit puis tourne à gauche pour revenir à ton point de départ.

Mots croisés.

Remplis les cases de ce jeu avec les informations données et tu retrouveras le nom du circuit de randonnée que tu as, en partie emprunté.



Horizontal

2. Tissus accrochés sur la chapelle
4. Edifice religieux
6. 1^{er} panneau flamand rencontré
7. Nom de la commune

Vertical

1. Elle est dédiée à Notre-Dame des crampes
3. 2^{ème} panneau flamand rencontré (1^{er} mot)
5. Elle est d'orientation

Mot Mystère :



Aide le pirate à retrouver la table d'orientation.



Décrypte le mot mystère.

A B C D E F G H I J K L M N O P Q R S T U V W X Y Z
 & # ! @ ☆ \$ □ = + □ ○ △ ⇒ ↑ 👁 📺 ★ ⚡ ⓘ ◇ 🗝️ 🖐️ 🖋️ 👤 🚲 ❤️



☆! 👁 △ ☆ @ ☆ ⓘ □ & ⚡! 👁 ↑ ⓘ

Coloriage



Découvrez la solution en
scannant le QR code !

**Hauts
de Flandre**
OFFICE DE TOURISME



En...quête N°21 de l'Office de Tourisme Intercommunal des Hauts de Flandre
Directeurs de publication : André Figoureux, Maryse Leprovost
Directrice de l'Office de Tourisme : Virginie Naert
Conception du rallye : Maryline Regnard
Conception graphique : service communication CCHF V. Bodart
Crédits photos : CCHF, Adobe stocks et DTI