

Hauts de Flandre

OFFICE DE TOURISME



Salut ! Je m'appelle **Cynthia**.

Aide-moi à répondre aux questions grâce aux indices que tu trouveras en visitant le village.

Observe bien et pars à l'**aventure** !





→ Départ : Église

Dos à l'entrée de l'église, dirige-toi vers la route de Bierne. Entre dans le square appelé « les Hauts de Socx » et poursuis tout droit. Emprunte l'allée qui t'emmène sur le chemin des écoles que tu suivras par la droite. Juste après l'entrée de l'école, prends le chemin ombragé à gauche puis pénètre dans le cimetière. Continue à gauche, rejoins l'allée en pavé et retrouve le puits.

Rejoins la sortie du cimetière devant l'église, emprunte le passage fleuri et dirige-toi vers la route d'Esquelbecq que tu quitteras pour suivre la rue piétonnière.

Continue ton chemin après les chicanes sur l'ancien chemin d'Esquelbecq en tenant ta droite et rejoins la route d'Esquelbecq que tu suivras par la droite.

Revenu sur la place du village, suis la route de Saint Omer à droite jusqu'à l'avenue du parc. Prends à droite, contourne le terrain de football pour rejoindre le city stade et traverse la plaine de jeux pour rejoindre la rue Oliver et Cooke.

Reprends à gauche la rue de Saint Omer et rejoins ton point de départ.

Pour réaliser ce rallye, les enfants doivent obligatoirement être accompagnés d'un adulte. Le parcours vous fera, parfois, emprunter des routes à circulation et sans trottoir. Vous devez donc circuler de manière prudente sur le côté gauche de la chaussée pour voir et être vu. La CCFH ou l'OTI déclinera toute responsabilité en cas de problème.



Le saviez-vous?

Socx : On peut interpréter ce nom de deux façons : lieu de privilège ou bien demeure d'en haut puisque le village est situé sur les hauteurs (altitude maximum : 31 mètres).



La commune de Socx a en commun avec la commune de Quaëdypre, le lieu-dit du « Faubourg de Cassel ». Ce hameau est situé devant la Porte de Cassel à Bergues, une porte qui permettait aux gens qui venaient de Cassel par la voie romaine d'entrer dans la ville fortifiée de Bergues.

C'est sous le Saint Patron de Saint Léger que les religieux de l'Abbaye de Saint Winoc, à Wormhout et ceux de Bergues, édifient la première église à Socx. En invoquant St Léger contre la cécité et les maux d'yeux, les pèlerins s'assurent sa protection.

L'expression flamande « aan de steeg er » peut signifier soit « à la montée dure » (n'oubliez pas que nous sommes situés en haut d'une petite côte), soit « à l'escalier dur » : la bâtisse, qui date de 1700 environ, est l'ancienne maison communale qui regroupe la mairie, salle des fêtes, relais de diligence... et la salle principale qui se trouve à l'étage !

Mais la légende voudrait que le nom de l'établissement aujourd'hui rebaptisé « l'affine bouche » par les nouveaux propriétaires viendrait du Saint Patron de l'église, St Léger : un morceau de l'enseigne serait tombé (le « L ») et l'établissement se nommerait depuis « Au Steger, que l'on prononce « steguaire ».



Durant la première Guerre Mondiale, le général Foch y a établi son quartier général. Pendant la dernière guerre, l'hôpital de Dunkerque s'est réfugié dans les bâtiments du couvent situé près de la mairie (aujourd'hui disparu). Il était situé à côté de l'actuelle mairie.

✖ Départ : Dos à l'entrée de l'église, dirige-toi vers la route de Bierné.

1 Quel matériau a-t-on utilisé pour reconstruire la flèche de la tour-clocher de l'église ?

bla bla

La pierre

bla bla

Le béton

bla bla


La brique



2 Comment s'appelle le lieu-dit, au faubourg de Cassel que l'on doit traverser pour rejoindre Bergues ?



3 Quel nombre vois-tu sur le pignon de la maison n°6 ?
Ecris en chiffres romains (exemple X=10/V=5/I=1)



4 On aperçoit souvent des pièces en fer sur les façades des maisons : on les appelle des fers d'ancrage. Ce sont les extrémités d'une barre de fer, le tirant, destiné à empêcher l'écartement de deux murs opposés. Quelle forme ont ceux fixés au-dessus de la porte de garage ? Entoure la bonne réponse.

bla bla



bla bla



bla bla



5

Lequel de ces animaux, sur la façade la maison n°11 représente la Flandre ? Entoure la bonne réponse.

bla bla

Le coq

bla bla

Le lion

bla bla

La salamandre



Entre dans le square appelé « les Hauts de Socx » et poursuis tout droit ...

6

Le sorbier des oiseaux est une essence locale très commune en campagne car il servait autrefois à attirer les grives en automne, d'où son nom. Retrouve parmi ces propositions son apparence et entoure la bonne réponse.

bla bla



bla bla




bla bla



... Emprunte l'allée qui t'emmène sur le chemin des écoles que tu suivras par la droite.

7

Comment s'appelle ces grands arbres que tu aperçois ? Résous ce rébus pour t'aider.



8

Retrouve les lettres inscrites sur le pilastre du manoir au n°4.



9

Comment s'appelle l'école primaire de Socx ?

Juste après l'entrée de l'école, prends le chemin ombragé à gauche puis pénètre dans le cimetière.

10

Que traverses-tu pour rejoindre le cimetière ?
Entoure la bonne réponse.

bla bla

une haie

bla bla

Un pont

bla bla

Une route

11

Qu'a-t-on utilisé pour couvrir le puits ?
Entoure la bonne réponse.

bla bla

Un toit

bla bla

Une horloge

bla bla

Un berguenard

Rejoins la sortie du cimetière devant l'église, emprunte le passage fleuri ...

12

Des runes (dessins de briques) sont dessinées sur un mur.
Peux-tu les dessiner ci-dessous ?



... et dirige-toi vers la route d'Esquelbecq (emprunte les passages piétons) que tu quitteras pour suivre la rue piétonnière.

13

Les voyelles du mot qui désigne les poteaux qui entourent la grille ont disparues !! Et des chiffres les remplacent !? Le chiffre désigne la place de la lettre dans l'alphabet. Pourrais-tu retrouver ce mot ?



P 8 L 1 S T R 5 S → _____



14

La partie en briques, accolée au mur permet de renforcer sa solidité. A ton avis, comment s'appelle-t-elle ? Entoure la bonne réponse.

bla bla

bla bla

bla bla

Un contrefort

Une contrebasse

Un contresens

15

Plusieurs essences composent cette haie. Il y a, entre autres, de l'aubépine, du charme, du noisetier et ... Retrouve le nom de cet arbuste en classant les dessins par ordre croissant.



bla bla

bla bla

bla bla

bla bla

H

X

O

U

→ ■ _____

Continue ton chemin après les chicanes sur l'ancien chemin d'Esquelbecq en tenant ta droite ...

16

Grâce à ce code, sauras-tu retrouver la traduction de ce panneau, écrit en Néerlandais ?



A B C D E F G H I J K L M N O P Q R S T U V W X Y Z
& # @ ! * \$ } ? = + □ ○ △ ◇ □ ☆ ☆ ☆ ☆ ☆ ☆ ☆ ☆ ☆ ☆ ☆ ☆

○ * ↓ ☆ □ ☆ ! ☆ } * & =

→ ■ _____



... et rejoins la route d'Esquelbecq que tu suivras par la droite.



17

La dénomination des cours d'eau a une histoire. Remplis le texte à trous ci-dessous pour la connaître. Tu pourras t'aider du panneau.

La Verkerde becque est un r _____ dont la source se situe à Quaëdypre et qui traverse la commune de Socx du sud vers le nord. Le cours d'eau se jette dans la Craene becque, ruisseau qui s'écoule dans le nouveau Bierendyck puis le canal de Bergues.

Dans le nom des fossés et cours d'eau de ce territoire, une partie de l'h _____ de la transformation de ce secteur m _____ en une riche plaine cultivable se dévoile.

En Flandre française, la terminologie du réseau hydraulique provient naturellement du vieux f _____.

Le mot « b _____ » se rattache ainsi aux cours d'eau s'écoulant sur les pentes des coteaux de Flandre intérieure.

Les canaux et fossés portant les suffixes « g _____ », « d _____ » ou encore « v _____ » correspondent aux ouvrages creusés par l'homme. Ils sont caractéristiques de la Flandre maritime.



18

Tu remarques qu'on utilise des briques de couleurs différentes pour embellir les constructions. Les briques de la Flandre maritime sont généralement jaunes tandis que celles de la Flandre intérieure sont rouges-oranges. Remplace les lettres dans le bon ordre et tu connaîtras quel matériau commun compose les briques.

1 6 5 4 2 3
R L A E G I



19

Quelle construction est décorée de losanges ? Entoure la bonne réponse.

bla bla

Une tour

bla bla

Un moulin

bla bla

un beffroi



20

Quel élément sur un volet te rappelle que nous sommes en Flandre maritime ?



Q ■

Revenu sur la place du village, suis la route de Saint Omer à droite ...

21

Cette maison est célèbre. Pourquoi ?
Entoure la bonne réponse.

bla bla

C'était la maison
de vacances
d'un géant

bla bla

On y a tourné
un feuilleton dans
les années 70

bla bla

Elle disparaît sous
les lierres tous
les 50 ans !



22

Observe les cheminées et tu remarqueras que celles de la maison au n°8 sont
joliment ornées. Retrouve le nom de cette décoration en résolvant cette charade.

Mon premier fait miaou.
Mon second recouvre tout ton corps.
Mon tout se porte sur la tête.



23

Retrouve le n° de maison qui a
été construite en 1838.

N°



24

Comment s'appelle ces grands arbres très connus en Flandre, qui sont souvent utilisés pour freiner le vent ? Entoure la bonne réponse.

bla bla

un poulpe

bla bla

un peuple

bla bla

un peuplier



→ ... jusqu'à l'avenue du parc.

25

Cette rangée, composée de plusieurs arbustes a un nom spécifique. Quel est-il ? Entoure la bonne réponse.

bla bla

une haie champêtre

bla bla

une haie d'obstacle

bla bla

une haie d'honneur



Prends à droite, contourne le terrain de football pour rejoindre le city stade et traverse la plaine de jeux pour rejoindre la rue Oliver et Cooke.

26

Comment s'appellent les aviateurs de la Royal Air Force abattus en Juin 1944 ?

→ . . . et . . .

→ Reprends à gauche la rue de Saint Omer et rejoins ton point de départ.

27

En reportant les lettres colorées, devinées au fil de cette aventure, tu trouveras le nom d'un lieu-dit à Socx.



On raconte que, lors de l'édification des tours de Saint Winoc à Bergues, certains auraient fait remarquer que ces tours penchaient. L'architecte d'alors rétorqua que l'on se trouvait trop près pour en juger et se transporta avec la foule, sur une petite éminence de terrain vers Socx. Or, de là, les tours de Saint Winoc apparurent parfaitement équilibrées : « Je parle aussi », déclara l'architecte, sûr de lui. D'où le nom du lieu-dit. Sauf, qu'au fil des ans les histoires se déforment et la traduction qui se rapproche plus de « klap houck » serait le coin de la « parlotte ».

28

Aide-toi des chiffres pour colorier ce dessin.

1

bleu clair

2

vert foncé

3

vert clair

4

rose

5

rouge

6


jaune

7

violet

8

bleu foncé



29

Relie les points pour terminer le dessin.



Découvre les solutions en scannant le QR code !

