


Réseau Arc-en-Ciel 1 – lignes 102, 103, 105, 125, 150, 151.

Comment se rendre à Herzele ?

- 2^{ème} dimanche de septembre : Ducasse de la Place.
- 2^{ème} dimanche de juin : Ducasse du quartier de la Gare.



L'agenda du village

Faites vous accompagner le long du circuit par un habitant passionné par l'histoire et le patrimoine du village.
Prenez rendez-vous en téléphonant au préalable au 03.28.62.81.23 (office de tourisme) ou au 03.28.27.62.56 (mairie) et partagez une expérience originale !



Les guides villageois

Circuit 6 Herzele

Ouvrez l'oeil...

3,3 km



35 villages à explorer

Des secrets bien gardés, parfois cachés, mais qui ne demandent qu'à être partagés avec ceux qui prendront le temps de s'y arrêter...


Ne cherchez plus ! Les réseaux « *Village Patrimoine* » et « *Charmante Doopen* » vous proposent de les découvrir sur 35 villages français et flamands présentant un patrimoine, une architecture et un urbanisme de qualité.

Initié par le Pays de La Baie du Mont-Saint-Michel et développé en Pays de Flandre depuis 2009, le label « *Village Patrimoine* » est destiné à valoriser les communes rurales. Depuis 2012, ce réseau s'inscrit même dans une dimension transfrontalière puisque la province belge de Flandre-Occidentale a mis en place les « *Charmante Doopen* », l'équivalent flamand du réseau « *Village Patrimoine* ».

Ces villages sont de formidables témoins de ce qu'était la Flandre rurale autrefois, de ce qu'elle est aujourd'hui et de ce qu'elle sera demain.

Architecture, paysages, animations, traditions... Le tableau ne serait pas complet sans la convivialité et l'accueil des habitants du territoire : les « guides villageois » vous proposent de vous accompagner sur les circuits pour vous faire vivre avec passion la petite et la grande histoire de leurs villages.

Les villages flamands n'auront bientôt plus de secret pour vous...



Explorer

habitants du village ont été incités à s'engager dans une démarche d'amélioration du cadre de vie par la restauration du patrimoine privé et l'embellissement des façades. Cette opération a permis à Herzele d'obtenir en 1994 un prix spécial au concours organisé par l'Académie Nationale des Arts de la Rue. Elle a surtout permis de préserver le charme du village et de son architecture remarquable.

Au bord des routes, de nombreuses chapelles (14) interpellent le visiteur. Érigées par des particuliers, ces constructions sont régulièrement entretenues. Il est également possible de trouver des oratoires très discrets sur des pignons de maisons ou perchés dans les arbres. Découvrir l'ensemble de ces constructions, c'est se lancer dans un circuit de 24 km !

La curiosité du promeneur sera également éveillée s'il se rend au « café des Orgues » : trois buffets Mortier datant de 1912, 1916 et 1936 entraînent les habitants à danser sur des airs traditionnels, chaque dimanche après-midi depuis 1960.

Dans la campagne environnante, cinq becces entourent le village, dont le valon de la Petite Beccue, réserve naturelle régionale depuis 1996. Cette réserve abrite une biodiversité importante. Bonne promenade à Herzele !



Découvrez le village d'Herzele

Herzele, village de Flandre de 1557 habitants situé à la limite de la Flandre maritime et de la Flandre intérieure, s'étire entre l'autoroute Lille-Dunkerque et la frontière belge.

La commune s'est forgée une réputation grâce à la présence d'une briqueterie depuis le XIX^e siècle. Lorsqu'en 1985, celle-ci, pilier de l'économie locale, ferma ses portes, la municipalité a œuvré pour mettre en avant ce matériau. Ainsi, les



Retrouvez-nous sur :

Nos partenaires :

à bientôt pour de belles découvertes !



Départ sur le parking de la place d'Herzeele, devant la mairie.

1 La place



L'aménagement de la place, réalisé il y a quelques années, permet d'apprécier l'important espace qui lui fut réservé il y a bien longtemps. La mise en valeur d'un certain nombre de bâtiments remarquables n'en est que renforcée : l'ancien café de la mairie, devenu mairie en 1987, en est un exemple.

Suivre la direction d'Houtkerque et emprunter la rue de Bambecque. Prendre ensuite la 3^e rue sur la droite, la rue de La Gare.

2 Le petit train des Flandres

En 1891, le projet du « petit train des Flandres » prend forme. Il a mené pendant des décennies voyageurs et marchandises entre Herzeele et Saint-Momelin (et les différentes stations de cette ligne). La station d'Herzeele a conservé son authenticité et mérite le détour.



Après la rue de La Gare, prendre sur la gauche la rue du Petit Train, puis à droite, la rue d'Houtkerque, et enfin à droite, la rue de La Briqueterie.

3 La briqueterie

Fondée en 1807 par Jean Heem, la briqueterie d'Herzeele a contribué à la prospérité du village. Si la fabrique a su s'adapter aux différentes évolutions en se modernisant, elle fut dans l'obligation de cesser son activité en 1985. Comme rappel à cette période prospère, des sculptures taillées dans la brique ont été installées à proximité de cette "institution" que fut la briqueterie.


Revenir sur ses pas, puis prendre en face la rue de La Caserne des Douanes.

4 L'ancienne caserne des douanes

Située à 5 km à vol d'oiseau de la frontière belge, la commune d'Herzeele a abrité une délégation de douaniers pendant plusieurs décennies. Ceux-ci étaient logés dans une caserne, c'est-à-dire un corps de bâtiment divisé en blocs d'habitations. Ils sont ici parfaitement identifiables.

Prendre sur la gauche la rue d'Houtkerque.

5 Le café des Orgues



Le village est régulièrement associé aux « Orgues », grâce à ce café qui abrite trois buffets Mortier. Depuis 1960, ceux-ci rythment les dimanches de nombreux habitants du village et de ses alentours et représentent une véritable attraction pour un public curieux, qui vient parfois de loin !

Prendre sur la gauche la rue de Bambecque, puis immédiatement un petit chemin s'ouvre à droite : la ruelle du Presbytère.

Herzeele va vous surprendre !



6 La ruelle du Presbytère

L'étroitesse de la ruelle incite à regarder avec attention les immeubles conservés et restaurés selon leur aspect du XVIII^e siècle, notamment le presbytère et l'ancienne brasserie. Le cachet de ces bâtiments ne manque pas de révéler toute l'histoire de cette ruelle.



Emprunter sur la gauche la rue de La Petite Maison Bleue, puis à droite, rejoindre la ruelle de l'Église en passant devant celle-ci.

7 L'église Notre-Dame-de-l'Assomption



Ce bel édifice organisé en hallekerke est, pour l'essentiel du XVII^e siècle. La construction en 1895 d'une tour pour les cloches, placée à l'ouest et précédée d'une travée, a contribué à donner à cet édifice un certain prestige. S'y ajoute à l'intérieur un mobilier de qualité avec, notamment, trois beaux retables baroques, un orgue et son buffet, placés sur une tribune, le tout réalisé en 1751.

Poursuivre le long de la ruelle du Château, puis prendre à gauche la rue de La Petite Maison Bleue.

8 La ruelle du Château

Ce qui est appelé « château » est en fait une remarquable habitation, ancienne propriété de l'évêché d'Ypres, entourée de douves et qui se dresse au cœur d'un espace arboré composé de marronniers, de saules pleureurs et d'arbres fruitiers.



9 La rue de la Petite Maison Bleue



Dans cette petite rue, plusieurs habitations ont conservé leur aspect originel, fait de briques et de tuiles, avec leurs ouvertures traditionnelles et leurs couleurs très vives et chaleureuses. Notez également le petit ensemble de maisons ouvrières situé à proximité du «château».

Poursuivre la rue de La Petite Maison Bleue, puis prendre à gauche l'intégralité de la rue du Saint-Sacrement. A la fin de celle-ci, retourner vers le point de départ en prenant sur la gauche la rue de Wormhout. Ne manquez pas les quelques bâtiments remarquables situés sur votre trajet (école, etc.).